

**АДМИНИСТРАЦИЯ ОРИЧЕВСКОГО ГОРОДСКОГО ПОСЕЛЕНИЯ
ОРИЧЕВСКОГО РАЙОНА КИРОВСКОЙ ОБЛАСТИ**

ПОСТАНОВЛЕНИЕ

11.10.2019

№ 359

пгт Оричи

**Об утверждении границ прилегающих территорий на территории
Оричевского городского поселения**

В соответствии с законом Кировской области от 03.12.2018 № 197-ЗО «О порядке определения границ прилегающих территорий для целей благоустройства в Кировской области», Уставом муниципального образования Оричевское городское поселение Оричевского района Кировской области, Правилами благоустройства территории муниципального образования Оричевское городское поселение, утвержденными решением Оричевской поселковой Думы от 25.07.2019 № 26/5, администрация Оричевского городского поселения ПОСТАНОВЛЯЕТ:

1. Утвердить границы прилегающих территорий к земельным участкам, участки под которыми образованы на территории Оричевского городского поселения:

1.1. земельный участок по адресу: пгт Оричи, ул. Комсомольская, д. 5 (УФССП по Кировской области) согласно приложению № 1.

1.2. земельный участок по адресу: пгт Оричи, ул. Комсомольская, д. 42 (МО МВД России «Оричевский») согласно приложению № 2.

1.3. земельный участок по адресу: пгт Оричи, ул. Комсомольская, д. 51 (МО МВД России «Оричевский») согласно приложению № 3.

1.4. земельный участок по адресу: пгт Оричи, ул. Западная, д. 36 согласно приложению № 4.

1.5. земельный участок по адресу: пгт Оричи, ул. Труда, д. 20А (УВО ВНГ России по Кировской области) согласно приложению № 5.

2. Опубликовать настоящее постановление.

Глава администрации

Оричевского городского поселения **О.Н. Федяева**



ФОРМА СХЕМЫ ГРАНИЦ ПРИЛЕГАЮЩЕЙ ТЕРРИТОРИИ

Приложение № 1

УТВЕРЖДЕНА

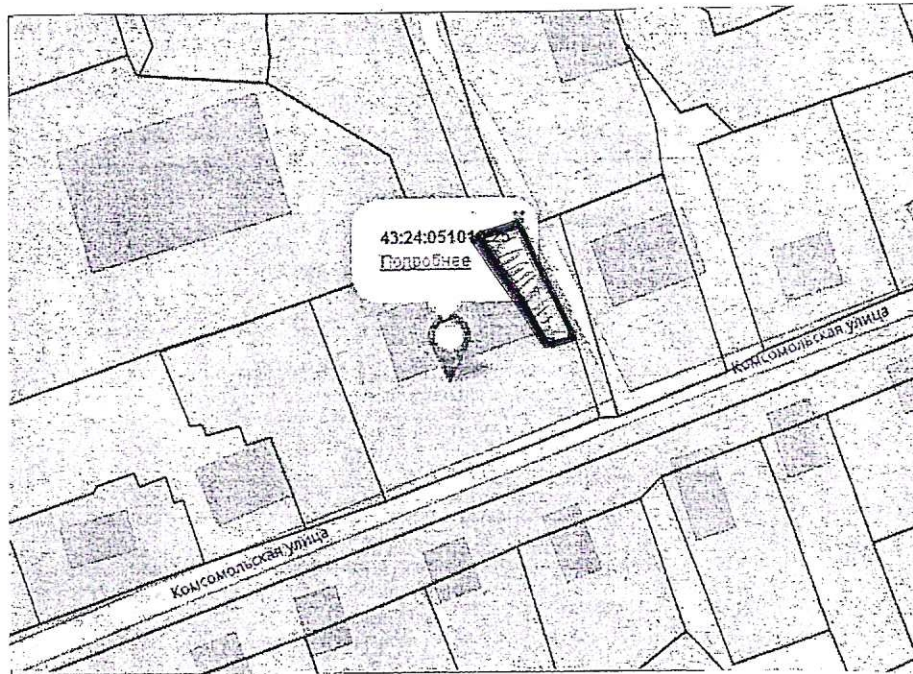
постановлением администрации
Оричевского городского поселения
от 11.10.2019 № 359

(наименование документа
об утверждении, включая наименование органа
местного самоуправления, принявшего решение
об утверждении схемы)

Схема границ прилегающей территории № 13

- 1. Местоположение прилегающей территории (адресные ориентиры)**
Кировская область, Оричевский район, пгт Оричи, ул. Комсомольская,
д. 5
- 2. Кадастровый номер объекта, по отношению к которому
устанавливается прилегающая территория (при наличии)**
43:24:051019:25
- 3. Сведения о собственнике и (или) ином законном владельце здания,
строения, сооружения, земельного участка, а также уполномоченном
лице:**
Управление федеральной службы судебных приставов по Кировской
области.
- 4. Площадь прилегающей территории:** $6*27+9*27=405$ (кв. м)
- 5. Наличие объектов (в том числе благоустройства), расположенных на
прилегающей территории с их описанием.**
Здание (Нежилое здание, контора), кадастровый номер 43:24:051019:177
- 6. Описание характерных точек границ прилегающей территории
(ориентиры для определения границ прилегающей территории по
сторонам света и расстояния от объекта до границ прилегающей
территории), координаты характерных точек границ (при их наличии)**
Координаты: X - 58.4070291
 У - 49.062639

Графическая часть



Масштаб 1:500 (1:1000)

Условные обозначения:

—————	граница прилегающей территории (отображается зелёным цветом)
° 1	поворотная точка границ прилегающей территории (отображается зелёным цветом)
43:24:051019:25	кадастровый номер земельного участка (объекта недвижимости), по отношению к которому устанавливается прилегающая территория
43:24:051019	кадастровый квартал
—————	граница кадастрового квартала (отображается красным цветом)
-----	границы объектов, расположенных на прилегающей территории

ФОРМА СХЕМЫ ГРАНИЦ ПРИЛЕГАЮЩЕЙ ТЕРРИТОРИИ

Приложение № 2

УТВЕРЖДЕНА

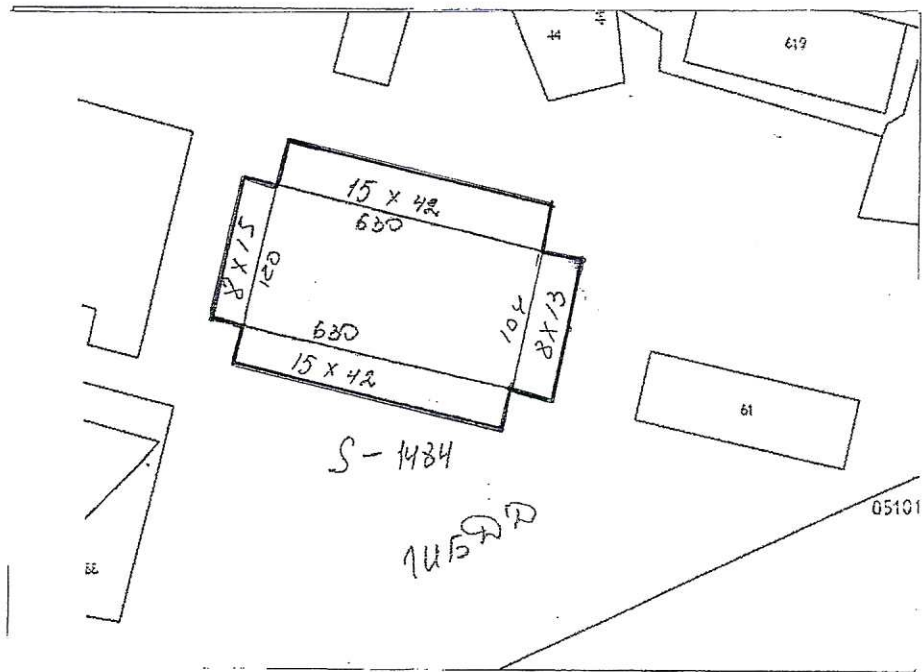
постановлением администрации
Оричевского городского поселения
от 11.10.2019 № 359

(наименование документа
об утверждении, включая наименование органа
местного самоуправления, принявшего решение
об утверждении схемы)

Схема границ прилегающей территории № 24

1. Местоположение прилегающей территории (адресные ориентиры)
Кировская область, Оричевский район, пгт Оричи, ул. Комсомольская, д. 42
2. Кадастровый номер объекта, по отношению к которому устанавливается прилегающая территория (при наличии)
не имеется
3. Сведения о собственнике и (или) ином законном владельце здания, строения, сооружения, земельного участка, а также уполномоченном лице:
не имеется
4. Площадь прилегающей территории: 1484 (кв. м)
5. Наличие объектов (в том числе благоустройства), расположенных на прилегающей территории с их описанием.
Здание (Нежилое здание), кадастровый номер не имеется
6. Описание характерных точек границ прилегающей территории (ориентиры для определения границ прилегающей территории по сторонам света и расстояния от объекта до границ прилегающей территории), координаты характерных точек границ (при их наличии)
Координаты: X – 58,349
 Y – 49,0313

Графическая часть



Масштаб 1:500 (1:1000)

Условные обозначения:

	граница прилегающей территории (отображается зелёным цветом)
° 1	поворотная точка границ прилегающей территории (отображается зелёным цветом)
не имеется	кадастровый номер земельного участка (объекта недвижимости), по отношению к которому устанавливается прилегающая территория
43:24:051012	кадастровый квартал
	граница кадастрового квартала (отображается красным цветом)
	границы объектов, расположенных на прилегающей территории

ФОРМА СХЕМЫ ГРАНИЦ ПРИЛЕГАЮЩЕЙ ТЕРРИТОРИИ

Приложение № 3

УТВЕРЖДЕНА

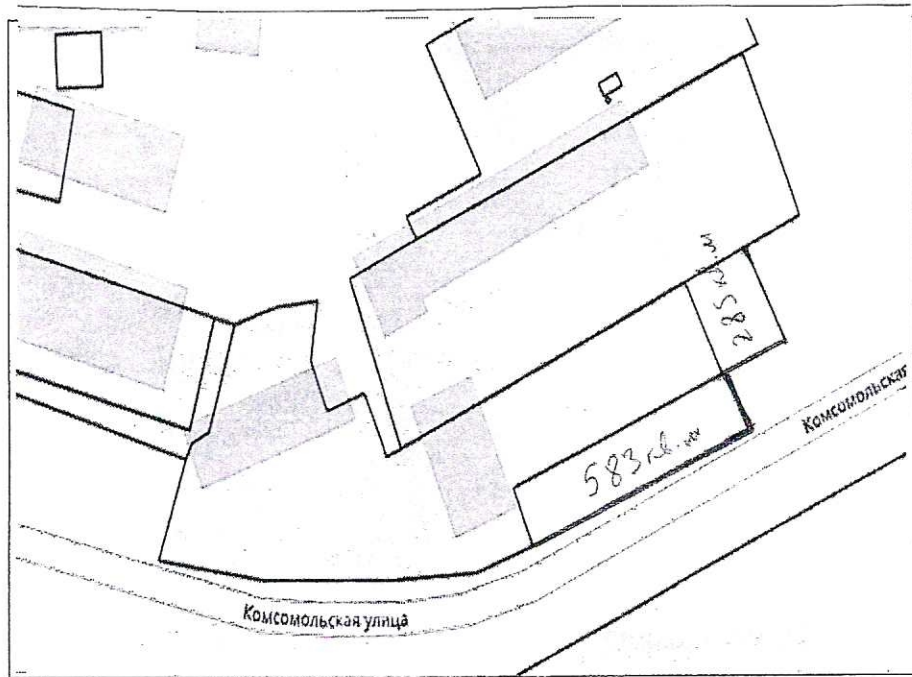
постановлением администрации
Оричевского городского поселения
от 11.10.2019 № 359

(наименование документа
об утверждении, включая наименование органа
местного самоуправления, принявшего решение
об утверждении схемы)

Схема границ прилегающей территории № 14

1. Местоположение прилегающей территории (адресные ориентиры)
Кировская область, Оричевский район, пгт Оричи, ул. Комсомольская,
д. 51
2. Кадастровый номер объекта, по отношению к которому
устанавливается прилегающая территория (при наличии)
43:24:051012:169
3. Сведения о собственнике и (или) ином законном владельце здания,
строения, сооружения, земельного участка, а также уполномоченном
лице:
Межмуниципальный отдел Министерства внутренних дел Российской
Федерации «Оричевский».
4. Площадь прилегающей территории: 868 (кв. м)
5. Наличие объектов (в том числе благоустройства), расположенных на
прилегающей территории с их описанием.
Здание (Нежилое здание, здание РОВД), кадастровый номер
43:24:051008:274;
Здание (Нежилое здание, здание гаража), кадастровый номер
43:24:051008:272.
6. Описание характерных точек границ прилегающей территории
(ориентиры для определения границ прилегающей территории по
сторонам света и расстояния от объекта до границ прилегающей
территории), координаты характерных точек границ (при их наличии)
Координаты: X - 58,399326
 Y - 49,034415

Графическая часть



Масштаб 1:500 (1:1000)

Условные обозначения:

—————	граница прилегающей территории (отображается зелёным цветом)
° 1	поворотная точка границ прилегающей территории (отображается зелёным цветом)
43:24:051012:169	кадастровый номер земельного участка (объекта недвижимости), по отношению к которому устанавливается прилегающая территория
43:24:051012	кадастровый квартал
—————	граница кадастрового квартала (отображается красным цветом)
-----	границы объектов, расположенных на прилегающей территории

ФОРМА СХЕМЫ ГРАНИЦ ПРИЛЕГАЮЩЕЙ ТЕРРИТОРИИ

Приложение № 4

УТВЕРЖДЕНА

постановлением администрации
Оричевского городского поселения
от 11.10.2019 № 359

(наименование документа
об утверждении, включая наименование органа
местного самоуправления, принявшего решение
об утверждении схемы)

Схема границ прилегающей территории № 15

1. Местоположение прилегающей территории (адресные ориентиры)
Кировская область, Оричевский район, пгт Оричи, ул. Западная, д. 36

2. Кадастровый номер объекта, по отношению к которому устанавливается прилегающая территория (при наличии)
43:24:051055:41

3. Сведения о собственнике и (или) ином законном владельце здания, строения, сооружения, земельного участка, а также уполномоченном лице:
Российская Федерация.

4. Площадь прилегающей территории: $38 \times 5 = 190$ (кв. м)

5. Наличие объектов (в том числе благоустройства), расположенных на прилегающей территории с их описанием.

Здание (Нежилое здание, административно-лабораторное здание), кадастровый номер 43:24:051055:216;

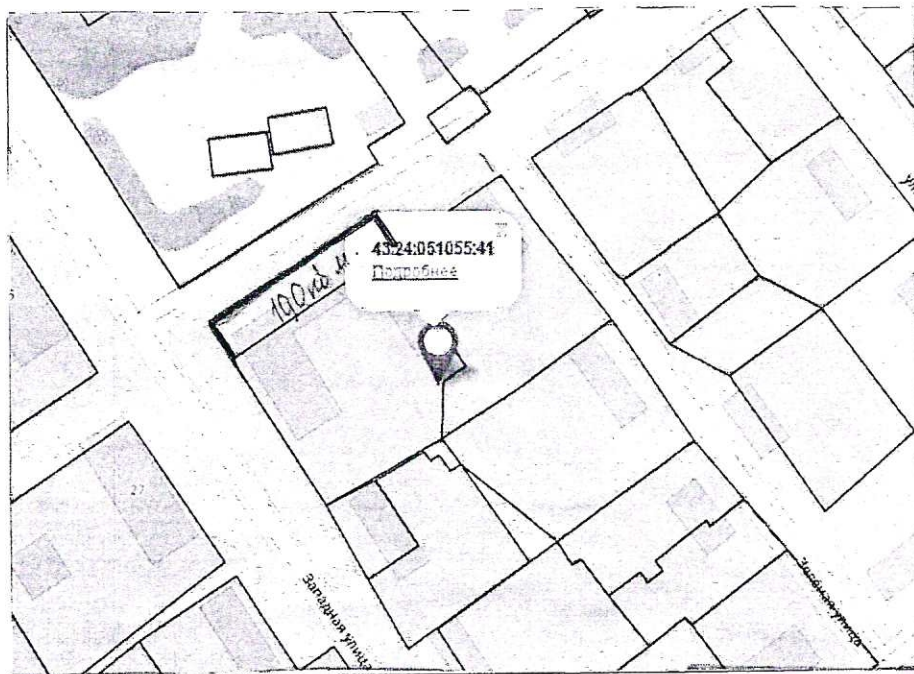
Здание (Нежилое здание, Здание гаража для автомашин, пожарно-химической станции), кадастровый номер 43:24:051055:215.

6. Описание характерных точек границ прилегающей территории (ориентиры для определения границ прилегающей территории по сторонам света и расстояния от объекта до границ прилегающей территории), координаты характерных точек границ (при их наличии)

Координаты: X - 58,396380

У - 49,059917

Графическая часть



Масштаб 1:500 (1:1000)

Условные обозначения:

—————	граница прилегающей территории (отображается зелёным цветом)
° 1	поворотная точка границ прилегающей территории (отображается зелёным цветом)
43:24:051055:41	кадастровый номер земельного участка (объекта недвижимости), по отношению к которому устанавливается прилегающая территория
43:24:051055	кадастровый квартал
—————	граница кадастрового квартала (отображается красным цветом)
-----	границы объектов, расположенных на прилегающей территории

ФОРМА СХЕМЫ ГРАНИЦ ПРИЛЕГАЮЩЕЙ ТЕРРИТОРИИ

Приложение № 5

УТВЕРЖДЕНА

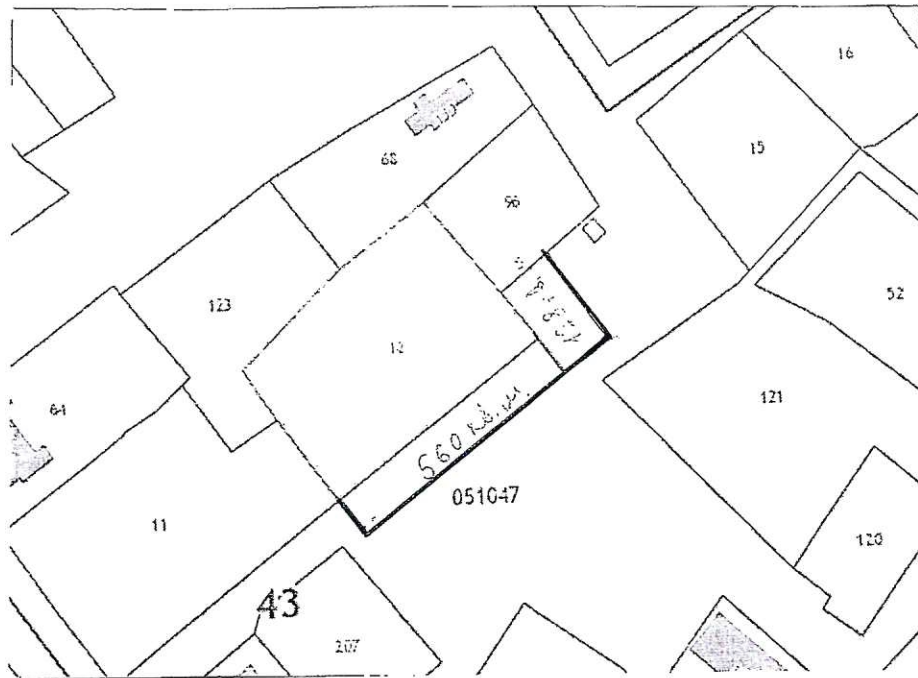
постановлением администрации
Оричевского городского поселения
от 11.10.2019 № 359

(наименование документа
об утверждении, включая наименование органа
местного самоуправления, принявшего решение
об утверждении схемы)

Схема границ прилегающей территории № 16

- 1. Местоположение прилегающей территории (адресные ориентиры)**
Кировская область, Оричевский район, пгт Оричи, ул. Труда, д. 20А
- 2. Кадастровый номер объекта, по отношению к которому устанавливается прилегающая территория (при наличии)**
43:24:051047:12
- 3. Сведения о собственнике и (или) ином законном владельце здания, строения, сооружения, земельного участка, а также уполномоченном лице:**
Федеральное государственное казенное учреждение «Управление вневедомственной охраны войск национальной гвардии Российской Федерации по Кировской области», Российская Федерация.
- 4. Площадь прилегающей территории:** 698 (кв. м)
- 5. Наличие объектов (в том числе благоустройства), расположенных на прилегающей территории с их описанием.**
Здание (Нежилое здание, производственное здание), кадастровый номер 43:24:051047:172
- 6. Описание характерных точек границ прилегающей территории (ориентиры для определения границ прилегающей территории по сторонам света и расстояния от объекта до границ прилегающей территории), координаты характерных точек границ (при их наличии)**
Координаты: X - 58,400890
 У - 49,062744

Графическая часть



Масштаб 1:500 (1:1000)

Условные обозначения:

—	граница прилегающей территории (отображается зелёным цветом)
° 1	поворотная точка границ прилегающей территории (отображается зелёным цветом)
43:24:051047:12	кадастровый номер земельного участка (объекта недвижимости), по отношению к которому устанавливается прилегающая территория
43:24:051047	кадастровый квартал
—	граница кадастрового квартала (отображается красным цветом)
----	границы объектов, расположенных на прилегающей территории