

**АДМИНИСТРАЦИЯ ОРИЧЕВСКОГО ГОРОДСКОГО ПОСЕЛЕНИЯ
ОРИЧЕВСКОГО РАЙОНА КИРОВСКОЙ ОБЛАСТИ**

ПОСТАНОВЛЕНИЕ

01.11.2019

№ 392

пгт Оричи

**Об утверждении границ прилегающей территории на территории
Оричевского городского поселения**

В соответствии с законом Кировской области от 03.12.2018 № 197-ЗО «О порядке определения границ прилегающих территорий для целей благоустройства в Кировской области», Уставом муниципального образования Оричевское городское поселение Оричевского района Кировской области, Правилами благоустройства территории муниципального образования Оричевское городское поселение, утвержденными решением Оричевской поселковой Думы от 25.07.2019 № 26/5, администрация Оричевского городского поселения ПОСТАНОВЛЯЕТ:

1. Утвердить границы прилегающей территорий к земельному участку, участок под которым образован на территории Оричевского городского поселения:

1.1. земельный участок по адресу: пгт Оричи, ул. Карла Маркса, д. 22 (КОГОбУ СШ «Средняя школа пгт Оричи») согласно приложению.

2. Опубликовать настоящее постановление.

Глава администрации
Оричевского городского поселения **С.Н. Федяева**



ФОРМА СХЕМЫ ГРАНИЦ ПРИЛЕГАЮЩЕЙ ТЕРРИТОРИИ

УТВЕРЖДЕНА

постановлением администрации
Оричевского городского поселения
от 01.11.2019 № 392

(наименование документа
об утверждении, включая наименование органа
местного самоуправления, принявшего решение
об утверждении схемы)

Схема границ прилегающей территории № 20

- 1. Местоположение прилегающей территории (адресные ориентиры)**
Кировская область, Оричевский район, пгт Оричи, ул. Карла Маркса, д. 22
- 2. Кадастровый номер объекта, по отношению к которому устанавливается прилегающая территория (при наличии)**
43:24:051053:337
- 3. Сведения о собственнике и (или) ином законном владельце здания, строения, сооружения, земельного участка, а также уполномоченном лице:**
Государственное областное государственное общеобразовательное бюджетное учреждение «средняя школа пгт Оричи»; субъект Российской Федерации «Кировская область»
- 4. Площадь прилегающей территории:** 5392 (кв. м) – по соглашению о закреплении прилегающей территории.
- 5. Наличие объектов (в том числе благоустройства), расположенных на прилегающей территории с их описанием.**
Здание (Нежилое здание, школа), кадастровый номер 43:24:051036:841;
Здание (Нежилое здание, Школа № 2 на 504 учащихся), кадастровый номер 43:24:051053:541;
Здание (Нежилое здание, Хозяйственный сарай), кадастровый номер 43:24:051036:763;
Здание (Нежилое здание, Учебный гараж на 2 а/машины), кадастровый номер 43:24:051036:762.
- 6. Описание характерных точек границ прилегающей территории (ориентиры для определения границ прилегающей территории по сторонам света и расстояния от объекта до границ прилегающей территории), координаты характерных точек границ (при их наличии)**
Координаты: X - 58,394801
Y - 49,051711




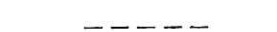
У - 49,051711

Графическая часть



Масштаб 1:500 (1:1000)

Условные обозначения:

	граница прилегающей территории (отображается зелёным цветом)
	поворотная точка границ прилегающей территории (отображается зелёным цветом)
43:24:051053:337	кадастровый номер земельного участка (объекта недвижимости), по отношению к которому устанавливается прилегающая территория
43:24:051053	кадастровый квартал
	граница кадастрового квартала (отображается красным цветом)
	границы объектов, расположенных на прилегающей территории