

**АДМИНИСТРАЦИЯ ОРИЧЕВСКОГО ГОРОДСКОГО ПОСЕЛЕНИЯ
ОРИЧЕВСКОГО РАЙОНА КИРОВСКОЙ ОБЛАСТИ**

ПОСТАНОВЛЕНИЕ

18.09.2020

№ 360

пгт Оричи

**Об утверждении границ прилегающих территорий на территории
Оричевского городского поселения**

В соответствии с законом Кировской области от 03.12.2018 № 197-ЗО «О порядке определения границ прилегающих территорий для целей благоустройства в Кировской области», Уставом муниципального образования Оричевское городское поселение Оричевского района Кировской области, Правилами благоустройства территории муниципального образования Оричевское городское поселение, утвержденными решением Оричевской поселковой Думы от 25.07.2019 № 26/5, администрация Оричевского городского поселения ПОСТАНОВЛЯЕТ:

1. Утвердить границы прилегающих территорий к земельным участкам, участки под которыми образованы на территории Оричевского городского поселения:

1.1. земельные участки по адресу: пгт Оричи, ул. Свободы, кадастровые номера 43:24:051037:17, 43:24:051037:19 (участки у школы) согласно приложению № 1.

1.2. земельный участок по адресу: пгт Оричи, ул. Колхозная, д. 43 (здание гаража ЦЗН) согласно приложению № 2.

1.3. земельный участок по адресу: пгт Оричи, ул. Колхозная, д. 1А (здания складов, гаражей) согласно приложению № 3.

1.4. земельный участок по адресу: пгт Оричи, ул. Колхозная, д. 43 (здание конторы) согласно приложению № 4.

1.5. земельный участок по адресу: пгт Оричи, ул. Советская, д. 10Б

(ТЦ «Виразж») согласно приложению № 5.

1.6. земельный участок по адресу: пгт Оричи, ул. Молодой Гвардии, д. 41 (сеть магазинов) согласно приложению № 6.

1.7. земельный участок по адресу: пгт Оричи, ул. Кооперативная, д. 2 (столовая, кулинария, магазин) согласно приложению № 7.

1.8. земельный участок по адресу: пгт Оричи, ул. Кооперативная, д. 9 (закусочная «Холодок») согласно приложению № 8.

1.9. земельный участок по адресу: пгт Оричи, ул. Кооперативная, д. 3 (магазин) согласно приложению № 9.

1.10. земельный участок по адресу: пгт Оричи, ул. Кооперативная, д. 10 (магазин «Молоток») согласно приложению № 10.

1.11. земельный участок по адресу: пгт Оричи, ул. Колхозная, (нежилое здание), кадастровый номер 43:24:351025:52 согласно приложению № 11.

1.12. земельный участок по адресу: пгт Оричи, ул. 8 Марта, д. 26 (газораспределительная подстанция в парке) согласно приложению № 12.

2. Опубликовать настоящее постановление.

И.о. главы администрации
Оричевского городского поселения А.В. Багасв



ФОРМА СХЕМЫ ГРАНИЦ ПРИЛЕГАЮЩЕЙ ТЕРРИТОРИИ

Приложение № 1

УТВЕРЖДЕНА

постановлением администрации
Оричевского городского поселения

от 18.09.2020 № 360

(наименование документа
об утверждении, включая наименование органа
местного самоуправления, принявшего решение
об утверждении схемы)

Схема границ прилегающей территории № 69

1. Местоположение прилегающей территории (адресные ориентиры)
Кировская область, Оричевский район, пгт Оричи, ул. Свободы

2. Кадастровый номер объекта, по отношению к которому устанавливается прилегающая территория (при наличии)
43:24:051037:19, общей площадью 2226 кв. м.
43:24:051037:17, общей площадью 1985 кв. м.

3. Сведения о собственнике и (или) ином законном владельце здания, строения, сооружения, земельного участка, а также уполномоченном лице:
Муниципальное образование Оричевский муниципальный район Кировской области

4. Площадь прилегающей территории: 240 (кв. м.)

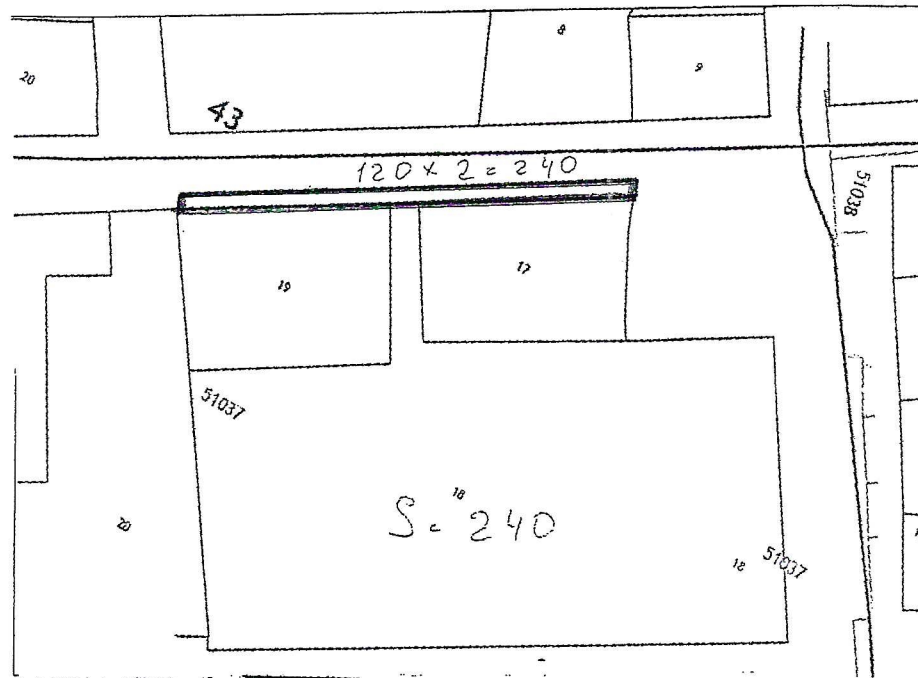
5. Наличие объектов (в том числе благоустройства), расположенных на прилегающей территории с их описанием.
Не имеется

6. Описание характерных точек границ прилегающей территории (ориентиры для определения границ прилегающей территории по сторонам света и расстояния от объекта до границ прилегающей территории), координаты характерных точек границ (при их наличии)

Координаты: X - 58,400081
Y - 49,051996



Координаты: X - 58,400326
Y - 49,052653

Графическая часть



Масштаб 1:500 (1:1000)

Условные обозначения:

	граница прилегающей территории (отображается зелёным цветом)
° 1	поворотная точка границ прилегающей территории (отображается зелёным цветом)
43:24:051037:19 43:24:051037:17	кадастровый номер земельного участка (объекта недвижимости), по отношению к которому устанавливается прилегающая территория
43:24:051037	кадастровый квартал
	граница кадастрового квартала (отображается красным цветом)
-----	границы объектов, расположенных на прилегающей территории

ФОРМА СХЕМЫ ГРАНИЦ ПРИЛЕГАЮЩЕЙ ТЕРРИТОРИИ

Приложение № 2

УТВЕРЖДЕНА

постановлением администрации
Оричевского городского поселения
от 18.09.2020 № 360

(наименование документа
об утверждении, включая наименование органа
местного самоуправления, принявшего решение
об утверждении схемы)

Схема границ прилегающей территории № 70

1. Местоположение прилегающей территории (адресные ориентиры)
Кировская область, Оричевский район, пгт Оричи, ул. Колхозная, д. 43
(гараж)

2. Кадастровый номер объекта, по отношению к которому устанавливается прилегающая территория (при наличии)
43:24:351031:22, общей площадью 36,0 кв. м.

3. Сведения о собственнике и (или) ином законном владельце здания, строения, сооружения, земельного участка, а также уполномоченном лице:

Кировское областное государственное казенное учреждение Центр занятости населения Оричевского района

4. Площадь прилегающей территории: 75 (кв. м.)

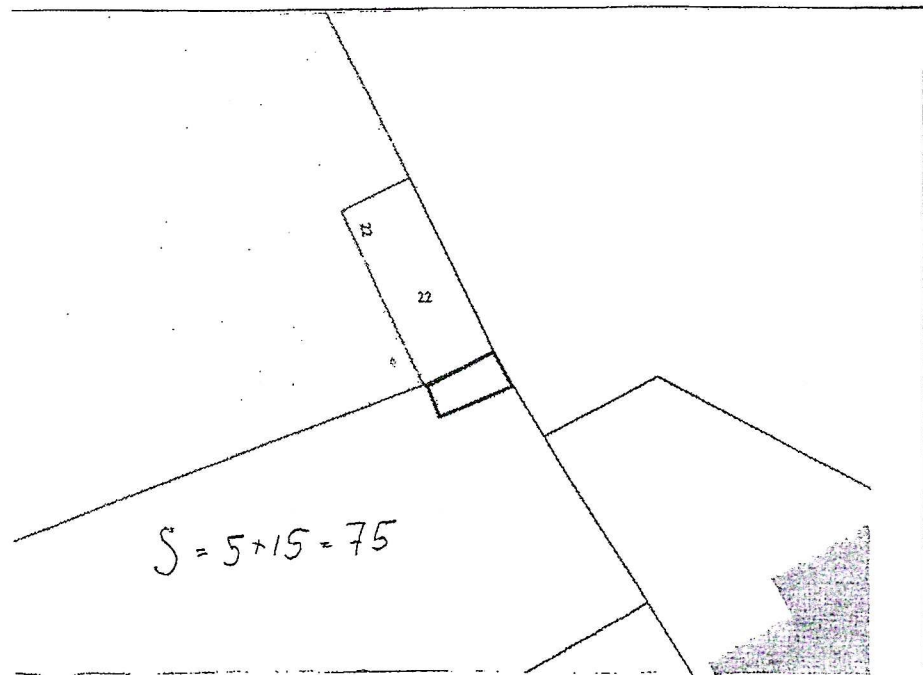
5. Наличие объектов (в том числе благоустройства), расположенных на прилегающей территории с их описанием.

Здание (Нежилое здание, здание гаража), кадастровый номер объекта 43:24:351031:190

6. Описание характерных точек границ прилегающей территории (ориентиры для определения границ прилегающей территории по сторонам света и расстояния от объекта до границ прилегающей территории), координаты характерных точек границ (при их наличии)




Координаты: X - 58,402607
Y - 49,056745

Графическая часть



Масштаб 1:500 (1:1000)

Условные обозначения:

	граница прилегающей территории (отображается зелёным цветом)
° 1	поворотная точка границ прилегающей территории (отображается зелёным цветом)
43:24:351031:22	кадастровый номер земельного участка (объекта недвижимости), по отношению к которому устанавливается прилегающая территория
43:24:351031	кадастровый квартал
	граница кадастрового квартала (отображается красным цветом)
	границы объектов, расположенных на прилегающей территории

ФОРМА СХЕМЫ ГРАНИЦ ПРИЛЕГАЮЩЕЙ ТЕРРИТОРИИ

Приложение № 3

УТВЕРЖДЕНА

постановлением администрации
Оричевского городского поселения
от 18.09.2020 № 360

(наименование документа
об утверждении, включая наименование органа
местного самоуправления, принявшего решение
об утверждении схемы)

Схема границ прилегающей территории № 45

1. Местоположение прилегающей территории (адресные ориентиры)
Кировская область, Оричевский район, пгт Оричи, ул. Колхозная, д. 1А

2. Кадастровый номер объекта, по отношению к которому устанавливается прилегающая территория (при наличии)
43:24:351025:51, общей площадью 8375 кв. м.

3. Сведения о собственнике и (или) ином законном владельце здания, строения, сооружения, земельного участка, а также уполномоченном лице:
Оричевское районное потребительское общество

4. Площадь прилегающей территории: 980 (кв. м.)

5. Наличие объектов (в том числе благоустройства), расположенных на прилегающей территории с их описанием.

Здание (Нежилое здание, Пост электрической централизации) кадастровый номер 43:00:000000:540;

Здание (Нежилое здание, здание весовой будки) кадастровый номер 43:24:051007:112;

Здание (Нежилое здание, здание конторы-лаборатории с котельной) кадастровый номер 43:24:051007:113;

Здание (Нежилое здание, здание склада № 9) кадастровый номер 43:24:051007:114;

Здание (Нежилое здание, здание автогаража) кадастровый номер 43:24:051007:115;

Здание (Нежилое здание, здание холодного склада) кадастровый номер 43:24:051007:116;

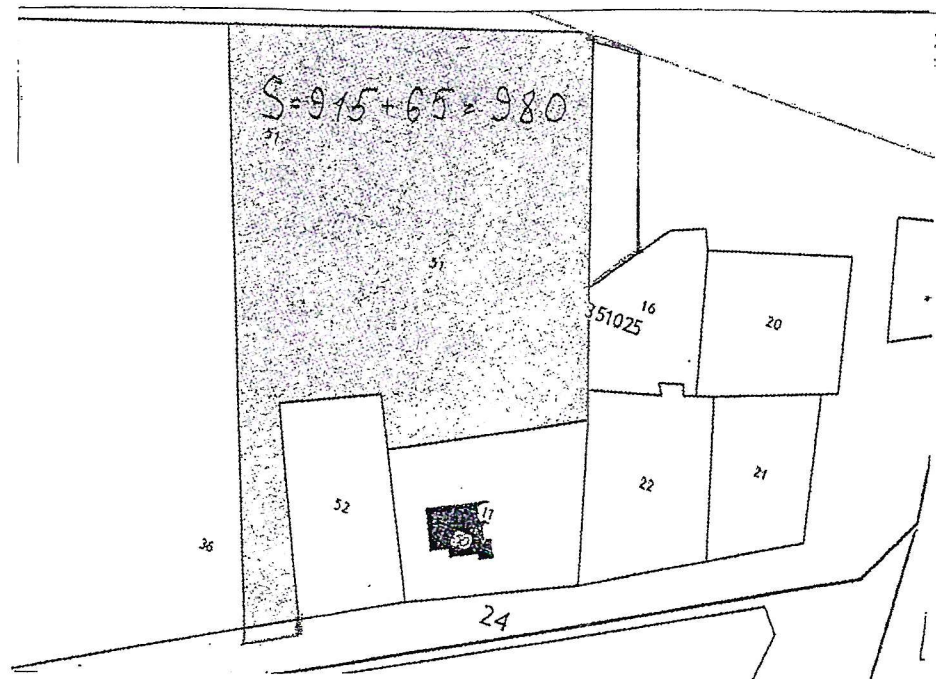
Здание (Нежилое здание, здание зерносклада №1, зерносклада №2, зерносклада №3, здание зерносушилки, здание погрузочно-разгрузочной

вышки, склад мешкотары) кадастровый номер 43:24:051007:117;

6. Описание харак терных точек границ прилегающей территории (ориентиры для определения границ прилегающей территории по сторонам света и расстояния от объекта до границ прилегающей территории), координаты характерных точек границ (при их наличии)

Координаты: X - 58,406947
У - 49,070608

Графическая часть



Масштаб 1:500 (1:1000)

Условные обозначения:

—	граница прилегающей территории (отображается зелёным цветом)
° 1	поворотная точка границ прилегающей территории (отображается зелёным цветом)
43:24:351025:51	кадастровый номер земельного участка (объекта недвижимости), по отношению к которому устанавливается прилегающая территория
43:24:351025	кадастровый квартал
—	граница кадастрового квартала (отображается красным цветом)
-----	границы объектов, расположенных на прилегающей территории

ФОРМА СХЕМЫ ГРАНИЦ ПРИЛЕГАЮЩЕЙ ТЕРРИТОРИИ

Приложение № 4

УТВЕРЖДЕНА

постановлением администрации
Оричевского городского поселения
от 18.09.2020 № 360

(наименование документа
об утверждении, включая наименование органа
местного самоуправления, принявшего решение
об утверждении схемы)

Схема границ прилегающей территории № 46

1. Местоположение прилегающей территории (адресные ориентиры)
Кировская область, Оричевский район, пгт Оричи, ул. Колхозная, д. 43

2. Кадастровый номер объекта, по отношению к которому устанавливается прилегающая территория (при наличии)
43:24:351031:6, общей площадью 2463 кв. м.

3. Сведения о собственнике и (или) ином законном владельце здания, строения, сооружения, земельного участка, а также уполномоченном лице:
Оричевское районное потребительское общество

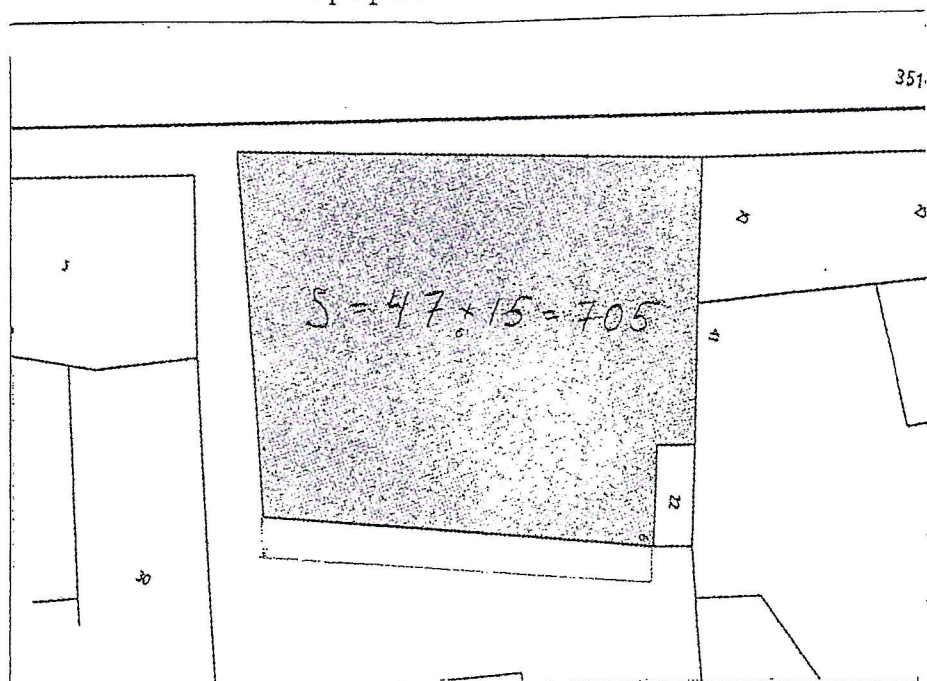
4. Площадь прилегающей территории: 705 (кв. м.)

5. Наличие объектов (в том числе благоустройства), расположенных на прилегающей территории с их описанием.
Здание (Нежилое здание, Здание конторы) кадастровый номер 43:24:351031:152.

6. Описание характерных точек границ прилегающей территории (ориентиры для определения границ прилегающей территории по сторонам света и расстояния от объекта до границ прилегающей территории), координаты характерных точек границ (при их наличии)

Координаты: X - 58,402626
У - 49,056008

Графическая часть



Масштаб 1:500 (1:1000)

Условные обозначения:

—	граница прилегающей территории (отображается зелёным цветом)
° 1	поворотная точка границ прилегающей территории (отображается зелёным цветом)
43:24:351031:6	кадастровый номер земельного участка (объекта недвижимости), по отношению к которому устанавливается прилегающая территория
43:24:351031	кадастровый квартал
—	граница кадастрового квартала (отображается красным цветом)
-----	границы объектов, расположенных на прилегающей территории

ФОРМА СХЕМЫ ГРАНИЦ ПРИЛЕГАЮЩЕЙ ТЕРРИТОРИИ

Приложение № 5

УТВЕРЖДЕНА

постановлением администрации
Оричевского городского поселения
от 18.09.2020 № 360

(наименование документа
об утверждении, включая наименование органа
местного самоуправления, принявшего решение
об утверждении схемы)

Схема границ прилегающей территории № 47

1. Местоположение прилегающей территории (адресные ориентиры)
Кировская область, Оричевский район, пгт Оричи, ул. Советская, д. 10Б

2. Кадастровый номер объекта, по отношению к которому устанавливается прилегающая территория (при наличии)
43:24:051048:10, общей площадью 2122 кв. м.

3. Сведения о собственнике и (или) ином законном владельце здания, строения, сооружения, земельного участка, а также уполномоченном лице:
Оричевское районное потребительское общество

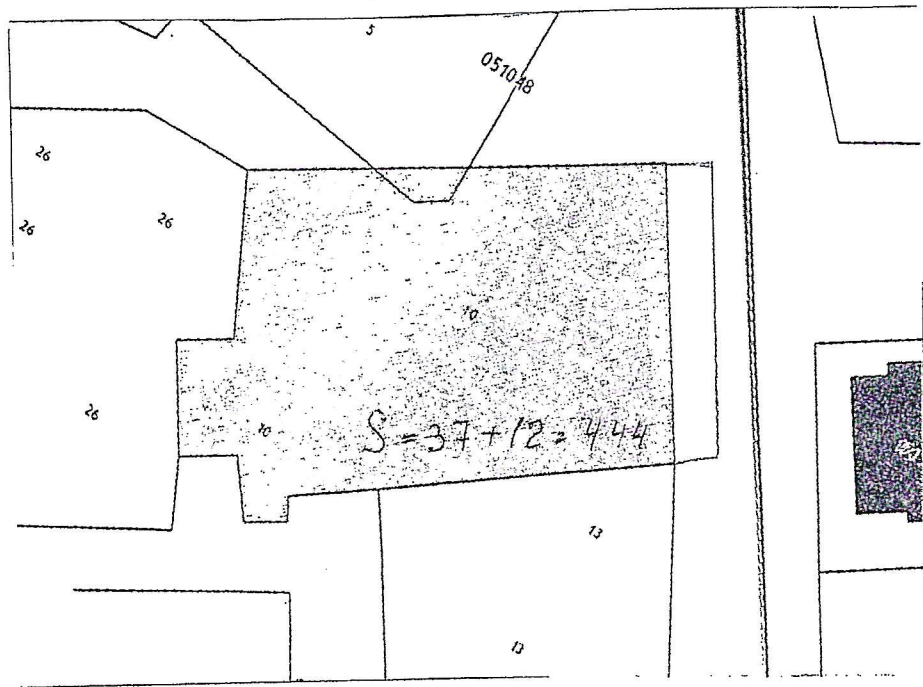
4. Площадь прилегающей территории: 444 (кв. м.)

5. Наличие объектов (в том числе благоустройства), расположенных на прилегающей территории с их описанием.
Здание (Нежилое здание, здание ТЦ "Виразж") кадастровый номер 43:24:051048:48.

6. Описание харак терных точек границ прилегающей территории (ориентиры для определения границ прилегающей территории по сторонам света и расстояния от объекта до границ прилегающей территории), координаты характерных точек границ (при их наличии)

Координаты: X - 58,400483
Y - 49,060482

Графическая часть



Масштаб 1:500 (1:1000)

Условные обозначения:

—————	граница прилегающей территории (отображается зелёным цветом)
° 1	поворотная точка границ прилегающей территории (отображается зелёным цветом)
43:24:051048:10	кадастровый номер земельного участка (объекта недвижимости), по отношению к которому устанавливается прилегающая территория
43:24:051048	кадастровый квартал
—————	граница кадастрового квартала (отображается красным цветом)
-----	границы объектов, расположенных на прилегающей территории

ФОРМА СХЕМЫ ГРАНИЦ ПРИЛЕГАЮЩЕЙ ТЕРРИТОРИИ

Приложение № 6

УТВЕРЖДЕНА

постановлением администрации
Оричевского городского поселения
от 18.09.2020 № 360

(наименование документа
об утверждении, включая наименование органа
местного самоуправления, принявшего решение
об утверждении схемы)

Схема границ прилегающей территории № 48

1. Местоположение прилегающей территории (адресные ориентиры)
Кировская область, Оричевский район, пгт Оричи, ул. Молодой Гвардии,
д. 41

2. Кадастровый номер объекта, по отношению к которому устанавливается прилегающая территория (при наличии)
43:24:051048:1, общей площадью 2403 кв. м.

3. Сведения о собственнике и (или) ином законном владельце здания, строения, сооружения, земельного участка, а также уполномоченном лице:
Оричевское районное потребительское общество

4. Площадь прилегающей территории: 0 (кв. м.)

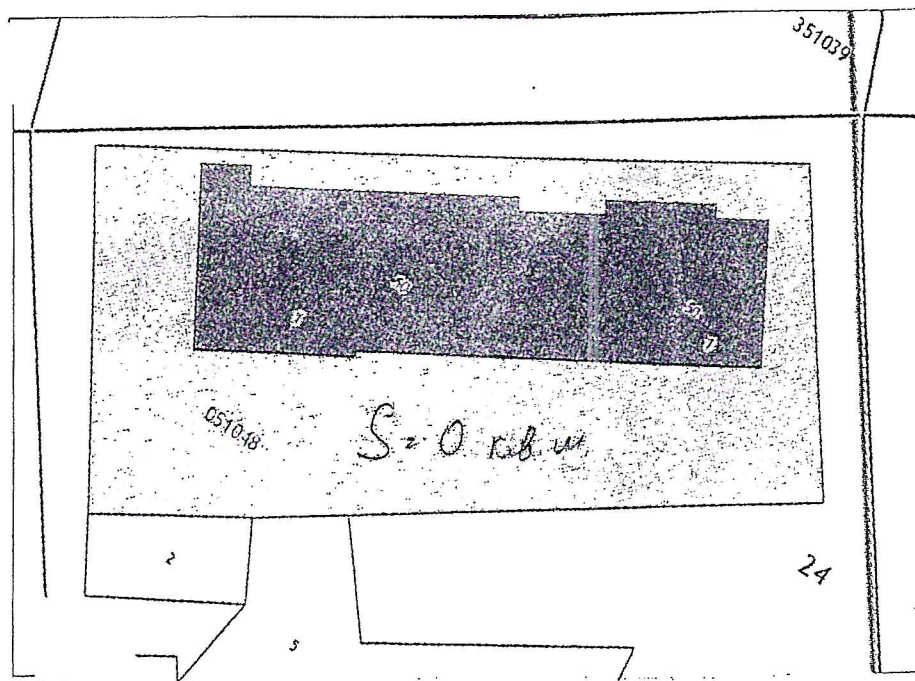
5. Наличие объектов (в том числе благоустройства), расположенных на прилегающей территории с их описанием.

Здание (Нежилое здание, Магазин) кадастровый номер 43:24:051048:50.

6. Описание характерных точек границ прилегающей территории (ориентиры для определения границ прилегающей территории по сторонам света и расстояния от объекта до границ прилегающей территории), координаты характерных точек границ (при их наличии)

Координаты: X - 58,400875
 У - 49,059133

Графическая часть



Масштаб 1:500 (1:1000)

Условные обозначения:

—————	граница прилегающей территории (отображается зелёным цветом)
° 1	поворотная точка границ прилегающей территории (отображается зелёным цветом)
43:24:051048:1	кадастровый номер земельного участка (объекта недвижимости), по отношению к которому устанавливается прилегающая территория
43:24:051048	кадастровый квартал
—————	граница кадастрового квартала (отображается красным цветом)
-----	границы объектов, расположенных на прилегающей территории

ФОРМА СХЕМЫ ГРАНИЦ ПРИЛЕГАЮЩЕЙ ТЕРРИТОРИИ

Приложение № 7

УТВЕРЖДЕНА

постановлением администрации
Оричевского городского поселения
от 18.09.2020 № 360

(наименование документа
об утверждении, включая наименование органа
местного самоуправления, принявшего решение
об утверждении схемы)

Схема границ прилегающей территории № 49

1. Местоположение прилегающей территории (адресные ориентиры)
Кировская область, Оричевский район, пгт Оричи, ул. Кооперативная,
д. 2

**2. Кадастровый номер объекта, по отношению к которому
устанавливается прилегающая территория (при наличии)**
43:24:051038:6, общей площадью 4256 кв. м.

**3. Сведения о собственнике и (или) ином законном владельце здания,
строения, сооружения, земельного участка, а также уполномоченном
лице:**
Оричевское районное потребительское общество

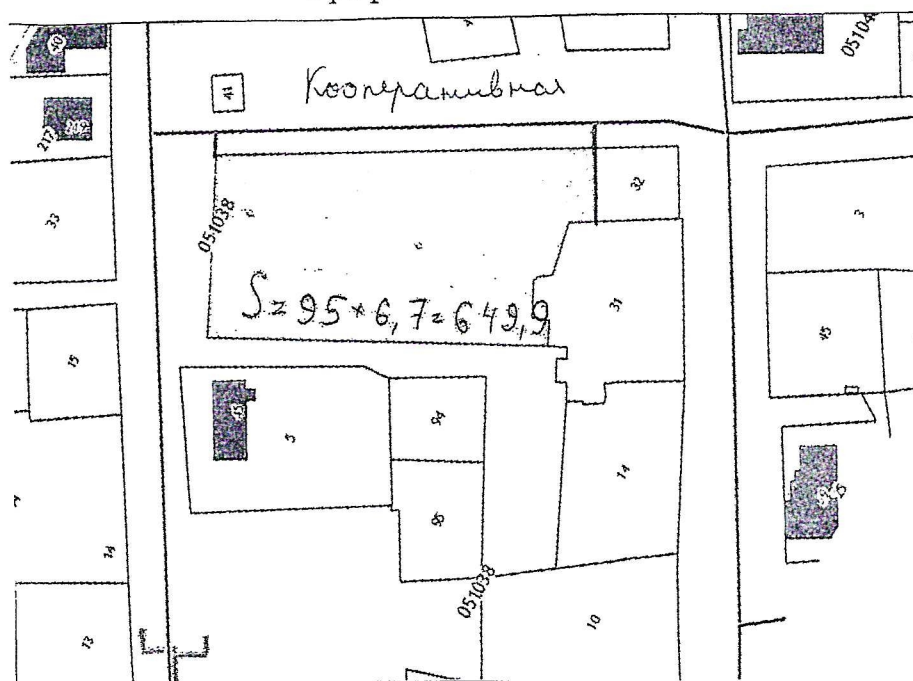
4. Площадь прилегающей территории: 649,9 (кв. м.)

**5. Наличие объектов (в том числе благоустройства), расположенных на
прилегающей территории с их описанием.**
Здание (Нежилое здание, Столовая, кулинария, магазин) кадастровый номер
43:24:050106:252.

**6. Описание харак терных точек границ прилегающей территории
(ориентиры для определения границ прилегающей территории по
сторонам света и расстояния от объекта до границ прилегающей
территории), координаты характерных точек границ (при их наличии)**

Координаты: X - 58,401562
У - 49,056920

Графическая часть



Масштаб 1:500 (1:1000)

Условные обозначения:

—————	граница прилегающей территории (отображается зелёным цветом)
○ 1	поворотная точка границ прилегающей территории (отображается зелёным цветом)
43:24:051038:6	кадастровый номер земельного участка (объекта недвижимости), по отношению к которому устанавливается прилегающая территория
43:24:051038	кадастровый квартал
—————	граница кадастрового квартала (отображается красным цветом)
-----	границы объектов, расположенных на прилегающей территории

ФОРМА СХЕМЫ ГРАНИЦ ПРИЛЕГАЮЩЕЙ ТЕРРИТОРИИ

Приложение № 8

УТВЕРЖДЕНА

постановлением администрации
Оричевского городского поселения
от 18.09.2020 № 360

(наименование документа
об утверждении, включая наименование органа
местного самоуправления, принявшего решение
об утверждении схемы)

Схема границ прилегающей территории № 50

1. Местоположение прилегающей территории (адресные ориентиры)
Кировская область, Оричевский район, пгт Оричи, ул. Кооперативная,
д. 9

**2. Кадастровый номер объекта, по отношению к которому
устанавливается прилегающая территория (при наличии)**
43:24:051048:2, общей площадью 189 кв. м.

**3. Сведения о собственнике и (или) ином законном владельце здания,
строения, сооружения, земельного участка, а также уполномоченном
лице:**
Оричевское районное потребительское общество

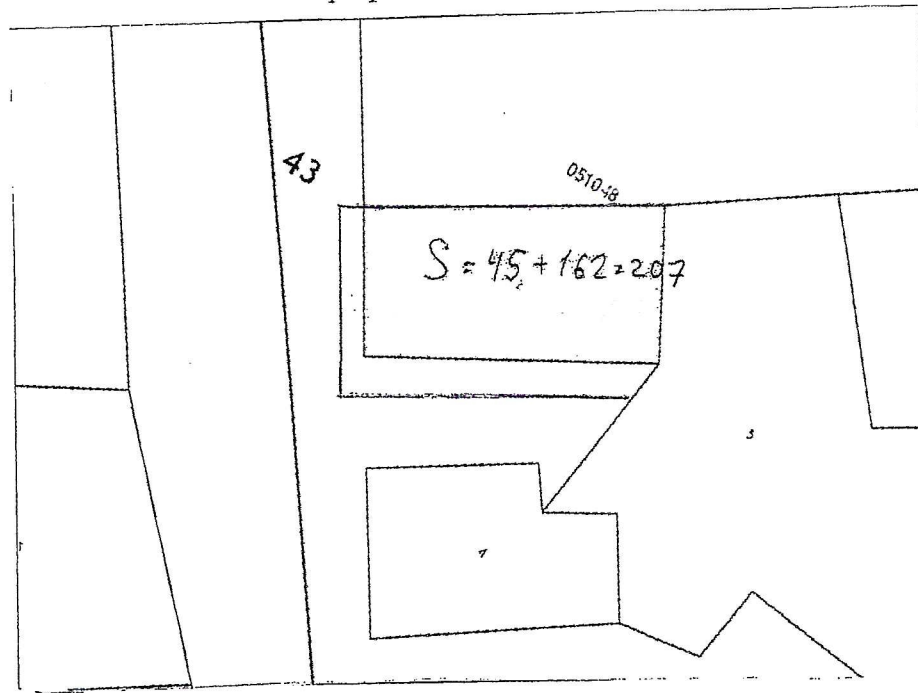
4. Площадь прилегающей территории: 207 (кв. м.)

**5. Наличие объектов (в том числе благоустройства), расположенных на
прилегающей территории с их описанием.**
Здание (Нежилое здание, Закусочная "Холодок") кадастровый номер
43:24:060307:527.

**6. Описание характерных точек границ прилегающей территории
(ориентиры для определения границ прилегающей территории по
сторонам света и расстояния от объекта до границ прилегающей
территории), координаты характерных точек границ (при их наличии)**




Координаты: X - 58,400657
Y - 49,059060

Графическая часть



Масштаб 1:500 (1:1000)

Условные обозначения:

	граница прилегающей территории (отображается зелёным цветом)
° 1	поворотная точка границ прилегающей территории (отображается зелёным цветом)
43:24:051048:2	кадастровый номер земельного участка (объекта недвижимости), по отношению к которому устанавливается прилегающая территория
43:24:051048	кадастровый квартал
	граница кадастрового квартала (отображается красным цветом)
	границы объектов, расположенных на прилегающей территории

ФОРМА СХЕМЫ ГРАНИЦ ПРИЛЕГАЮЩЕЙ ТЕРРИТОРИИ

Приложение № 9

УТВЕРЖДЕНА

постановлением администрации
Оричевского городского поселения
от 18.09.2020 № 360

(наименование документа
об утверждении, включая наименование органа
местного самоуправления, принявшего решение
об утверждении схемы)

Схема границ прилегающей территории № 51

1. Местоположение прилегающей территории (адресные ориентиры)
Кировская область, Оричевский район, пгт Оричи, ул. Кооперативная,
д. 3

**2. Кадастровый номер объекта, по отношению к которому
устанавливается прилегающая территория (при наличии)**
43:24:351039:4, общей площадью 479 кв. м.

**3. Сведения о собственнике и (или) ином законном владельце здания,
строения, сооружения, земельного участка, а также уполномоченном
лице:**
Оричевское районное потребительское общество

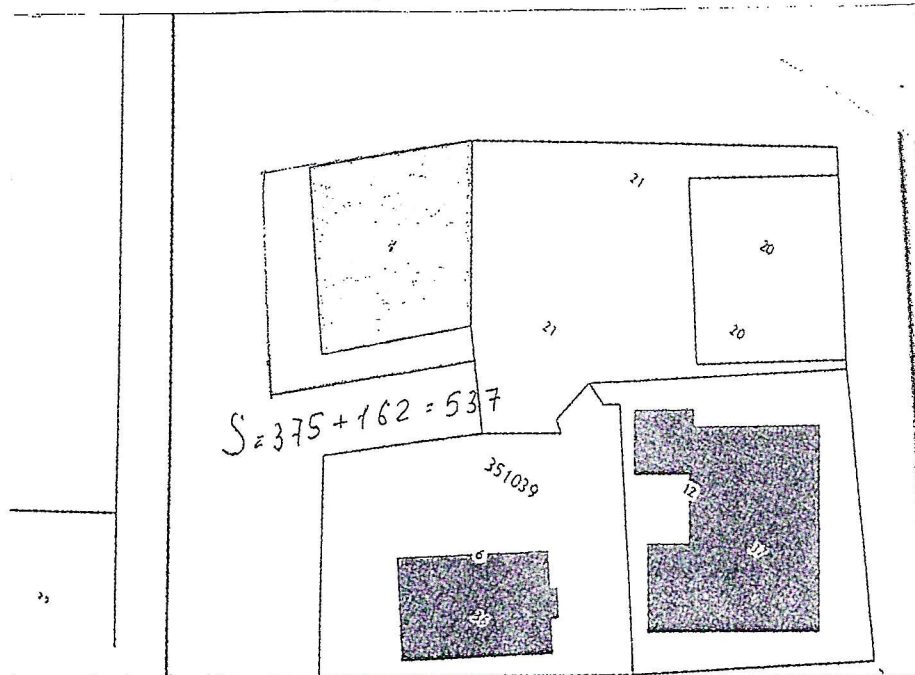
4. Площадь прилегающей территории: 537 (кв. м.)

**5. Наличие объектов (в том числе благоустройства), расположенных на
прилегающей территории с их описанием.**
Здание (Жилой дом, Магазин) кадастровый номер 43:24:351039:32.

**6. Описание характерных точек границ прилегающей территории
(ориентиры для определения границ прилегающей территории по
сторонам света и расстояния от объекта до границ прилегающей
территории), координаты характерных точек границ (при их наличии)**

Координаты: X - 58,401524
Y - 49,058225

Графическая часть



Масштаб 1:500 (1:1000)

Условные обозначения:

—	граница прилегающей территории (отображается зелёным цветом)
° 1	поворотная точка границ прилегающей территории (отображается зелёным цветом)
43:24:351039:4	кадастровый номер земельного участка (объекта недвижимости), по отношению к которому устанавливается прилегающая территория
43:24:351039	кадастровый квартал
—	граница кадастрового квартала (отображается красным цветом)
-----	границы объектов, расположенных на прилегающей территории

ФОРМА СХЕМЫ ГРАНИЦ ПРИЛЕГАЮЩЕЙ ТЕРРИТОРИИ

Приложение № 10

УТВЕРЖДЕНА

постановлением администрации
Оричевского городского поселения
от 18.09.2020 № 360

(наименование _____ документа
об утверждении, включая наименование органа
местного самоуправления, принявшего решение
об утверждении схемы)

Схема границ прилегающей территории № 52

- 1. Местоположение прилегающей территории (адресные ориентиры)**
Кировская область, Оричевский район, пгт Оричи, ул. Кооперативная,
д. 10
- 2. Кадастровый номер объекта, по отношению к которому устанавливается прилегающая территория (при наличии)**
43:24:351049:5, общей площадью 379 кв. м.
- 3. Сведения о собственнике и (или) ином законном владельце здания, строения, сооружения, земельного участка, а также уполномоченном лице:**
Оричевское районное потребительское общество
- 4. Площадь прилегающей территории: 95 (кв. м.)**
- 5. Наличие объектов (в том числе благоустройства), расположенных на прилегающей территории с их описанием.**
Здание (Нежилое здание, Магазин №7) кадастровый номер 43:24:351049:65.
- 6. Описание харак терных точек границ прилегающей территории (ориентиры для определения границ прилегающей территории по сторонам света и расстояния от объекта до границ прилегающей территории), координаты характерных точек границ (при их наличии)**

Координаты: X - 58,400356
У - 49,058645

Графическая часть



Масштаб 1:500 (1:1000)

Условные обозначения:

—————	граница прилегающей территории (отображается зелёным цветом)
○ 1	поворотная точка границ прилегающей территории (отображается зелёным цветом)
43:24:351049:5	кадастровый номер земельного участка (объекта недвижимости), по отношению к которому устанавливается прилегающая территория
43:24:351049	кадастровый квартал
—————	граница кадастрового квартала (отображается красным цветом)
-----	границы объектов, расположенных на прилегающей территории

ФОРМА СХЕМЫ ГРАНИЦ ПРИЛЕГАЮЩЕЙ ТЕРРИТОРИИ

Приложение № 11

УТВЕРЖДЕНА

постановлением администрации
Оричевского городского поселения
от 18.09.2020 № 360

(наименование документа
об утверждении, включая наименование органа
местного самоуправления, принявшего решение
об утверждении схемы)

Схема границ прилегающей территории № 55

1. Местоположение прилегающей территории (адресные ориентиры)
Кировская область, Оричевский район, пгт Оричи, ул. Колхозная

2. Кадастровый номер объекта, по отношению к которому устанавливается прилегающая территория (при наличии)
43:24:351025:52, общей площадью 1225 кв. м.

3. Сведения о собственнике и (или) ином законном владельце здания, строения, сооружения, земельного участка, а также уполномоченном лице:
Хорошавин Михаил Владимирович

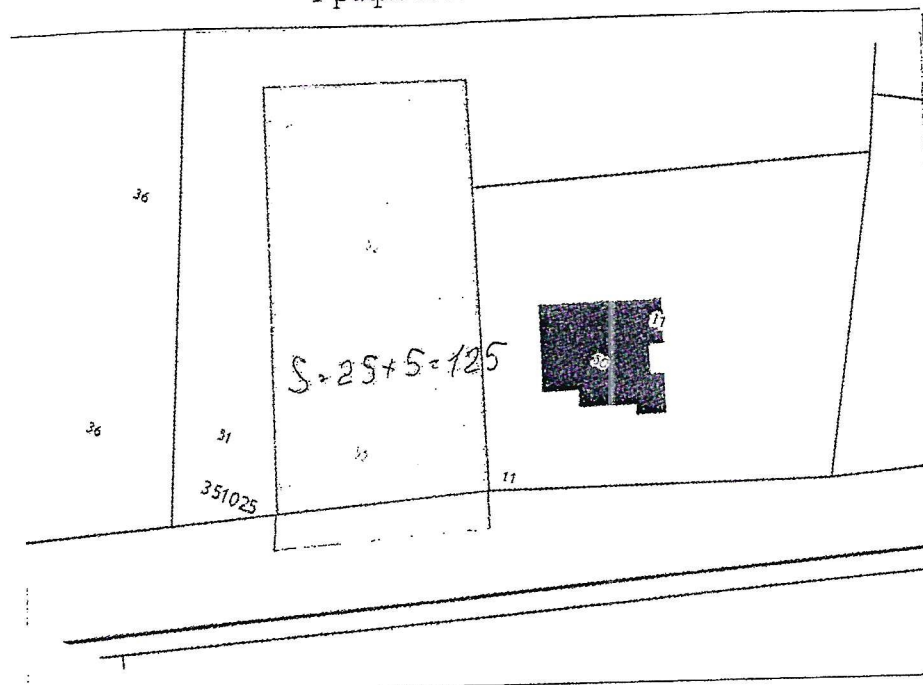
4. Площадь прилегающей территории: 125 (кв. м.)

5. Наличие объектов (в том числе благоустройства), расположенных на прилегающей территории с их описанием.
Здание (Нежилое здание) кадастровый номер 43:24:351025:41.

6. Описание характерных точек границ прилегающей территории (ориентиры для определения границ прилегающей территории по сторонам света и расстояния от объекта до границ прилегающей территории), координаты характерных точек границ (при их наличии)

Координаты: X - 58,406182
Y - 49,070965

Графическая часть



Масштаб 1:500 (1:1000)

Условные обозначения:

—————	граница прилегающей территории (отображается зелёным цветом)
° 1	поворотная точка границ прилегающей территории (отображается зелёным цветом)
43:24:351025:52	кадастровый номер земельного участка (объекта недвижимости), по отношению к которому устанавливается прилегающая территория
43:24:351025	кадастровый квартал
—————	граница кадастрового квартала (отображается красным цветом)
-----	границы объектов, расположенных на прилегающей территории

ФОРМА СХЕМЫ ГРАНИЦ ПРИЛЕГАЮЩЕЙ ТЕРРИТОРИИ

Приложение № 12

УТВЕРЖДЕНА

постановлением администрации
Оричевского городского поселения
от 18.09.2020 № 360

(наименование документа
об утверждении, включая наименование органа
местного самоуправления, принявшего решение
об утверждении схемы)

Схема границ прилегающей территории № 68

1. Местоположение прилегающей территории (адресные ориентиры)
Кировская область, Оричевский район, пгт Оричи, ул. 8 Марта, д. 26
(в парке газораспределительная подстанция)

2. Кадастровый номер объекта, по отношению к которому устанавливается прилегающая территория (при наличии)
43:24:351052:8, общей площадью 35 кв. м.

3. Сведения о собственнике и (или) ином законном владельце здания, строения, сооружения, земельного участка, а также уполномоченном лице:

Муниципальное образование Оричевский муниципальный район

4. Площадь прилегающей территории: 72 (кв. м.)

5. Наличие объектов (в том числе благоустройства), расположенных на прилегающей территории с их описанием.

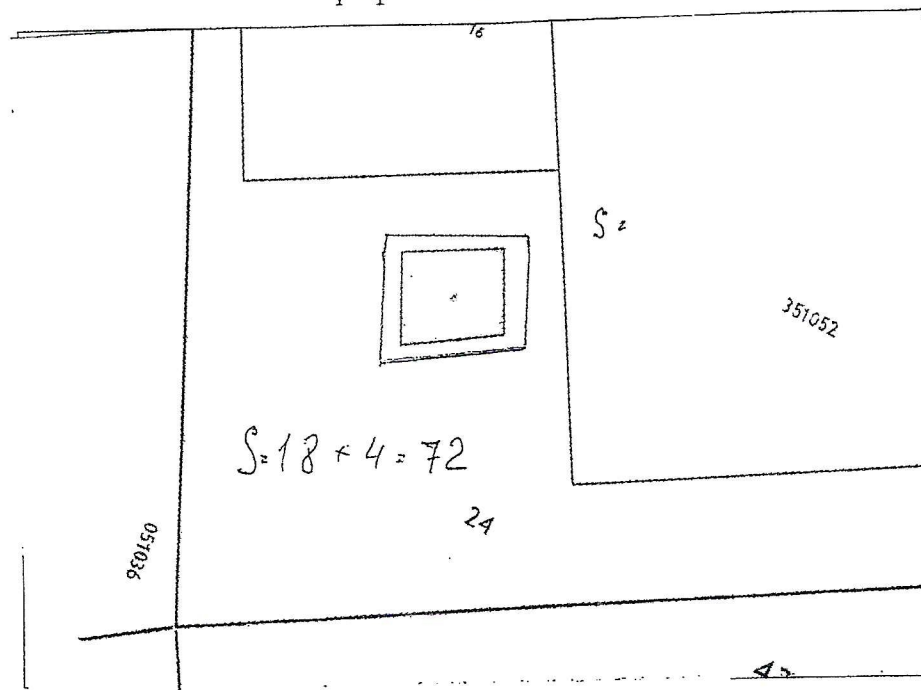
Сооружение (инженерные сети, Сети природного газа в п. Оричи), кадастровый номер объекта 43:24:000000:334

6. Описание харак терных точек границ прилегающей территории (ориентиры для определения границ прилегающей территории по сторонам света и расстояния от объекта до границ прилегающей территории), координаты характерных точек границ (при их наличии)

Координаты: X - 58,396419

У - 49,052772

Графическая часть



Масштаб 1:500 (1:1000)

Условные обозначения:

—————	граница прилегающей территории (отображается зелёным цветом)
° 1	поворотная точка границ прилегающей территории (отображается зелёным цветом)
43:24:351052:8	кадастровый номер земельного участка (объекта недвижимости), по отношению к которому устанавливается прилегающая территория
43:24:351052	кадастровый квартал
—————	граница кадастрового квартала (отображается красным цветом)
-----	границы объектов, расположенных на прилегающей территории