

**АДМИНИСТРАЦИЯ ОРИЧЕВСКОГО ГОРОДСКОГО ПОСЕЛЕНИЯ
ОРИЧЕВСКОГО РАЙОНА КИРОВСКОЙ ОБЛАСТИ**

ПОСТАНОВЛЕНИЕ

03.06.2020

№ 209

пгт Оричи

**Об утверждении границ прилегающих территорий на территории
Оричевского городского поселения**

В соответствии с законом Кировской области от 03.12.2018 № 197-ЗО «О порядке определения границ прилегающих территорий для целей благоустройства в Кировской области», Уставом муниципального образования Оричевское городское поселение Оричевского района Кировской области, Правилами благоустройства территории муниципального образования Оричевское городское поселение, утвержденными решением Оричевской поселковой Думы от 25.07.2019 № 26/5, администрация Оричевского городского поселения ПОСТАНОВЛЯЕТ:

1. Утвердить границы прилегающих территорий к земельным участкам, участки под которыми образованы на территории Оричевского городского поселения:

- 1.1. земельный участок по адресу: пгт Оричи, ул. Колхозная, д. 4 (Газпром газораспределение Киров Оричевский газовый участок) согласно приложению № 1.
- 1.2. земельный участок по адресу: пгт Оричи, ул. Комсомольская, д. 20 (ООО «Алекс хлеб») согласно приложению № 2.
- 1.3. земельный участок по адресу: пгт Оричи, ул. Комсомольская, д. 3 (Оричевская вечерняя школа) согласно приложению № 3.
- 1.4. земельный участок по адресу: пгт Оричи, ул. Комсомольская, д. 43 (КОГБУ "Оричевская РАЙ СББЖ") согласно приложению № 4.
- 1.5. земельный участок по адресу: пгт Оричи, ул. Степана Халтурина,

(ОМУ АТП «Оричевское»») согласно приложению № 5.

1.6. земельный участок по адресу: пгт Оричи, ул. 8 Марта, д. 26А (магазин «Пятерочка») согласно приложению № 6.

1.7. земельный участок по адресу: пгт Оричи, ул. Комсомольская, д. 43В (КОГПОАУ Орловский колледж педагогики и профессиональных технологий, Оричевский филиал) согласно приложению № 7.

2. Опубликовать настоящее постановление.

Глава администрации
Оричевского городского поселения С.Н. Федяева



ФОРМА СХЕМЫ ГРАНИЦ ПРИЛЕГАЮЩЕЙ ТЕРРИТОРИИ

Приложение № 1

УТВЕРЖДЕНА

постановлением администрации
Оричевского городского поселения
от 03.06.2020 № 209

(наименование документа
об утверждении, включая наименование органа
местного самоуправления, принявшего решение
об утверждении схемы)

Схема границ прилегающей территории № 47

1. Местоположение прилегающей территории (адресные ориентиры)
Кировская область, Оричевский район, пгт Оричи, ул. Колхозная, д. 4.

2. Кадастровый номер объекта, по отношению к которому устанавливается прилегающая территория (при наличии)
43:24:351028:28, общей площадью 3028 кв. м.

3. Сведения о собственнике и (или) ином законном владельце здания, строения, сооружения, земельного участка, а также уполномоченном лице:
Сведений не имеется

4. Площадь прилегающей территории: 3195 (кв. м.)

5. Наличие объектов (в том числе благоустройства), расположенных на прилегающей территории с их описанием.

Здание (Нежилое здание, Райгаз) кадастровый номер 43:24:351028:98;

Здание (Нежилое здание, Склад) кадастровый номер 43:24:351028:120;

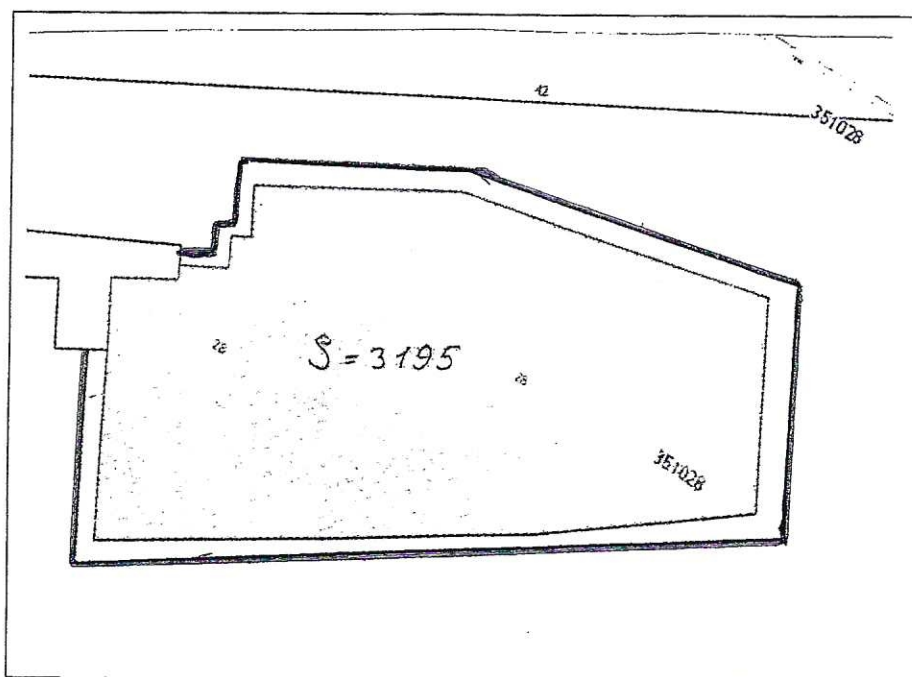
Здание (Нежилое здание, здание производственной базы) кадастровый номер 43:24:351028:125.

6. Описание характерных точек границ прилегающей территории (ориентиры для определения границ прилегающей территории по сторонам света и расстояния от объекта до границ прилегающей территории), координаты характерных точек границ (при их наличии)

Координаты: X - 58,405646

Y - 49,065058

Графическая часть



Масштаб 1:500 (1:1000)

Условные обозначения:

—	граница прилегающей территории (отображается зелёным цветом)
° 1	поворотная точка границ прилегающей территории (отображается зелёным цветом)
43:24:351028:28	кадастровый номер земельного участка (объекта недвижимости), по отношению к которому устанавливается прилегающая территория
43:24:051008	кадастровый квартал
—	граница кадастрового квартала (отображается красным цветом)
- - - - -	границы объектов, расположенных на прилегающей территории

ФОРМА СХЕМЫ ГРАНИЦ ПРИЛЕГАЮЩЕЙ ТЕРРИТОРИИ

Приложение № 2

УТВЕРЖДЕНА

постановлением администрации
Оричевского городского поселения
от 03.06.2020 № 209

(наименование документа
об утверждении, включая наименование органа
местного самоуправления, принявшего решение
об утверждении схемы)

Схема границ прилегающей территории № 48

1. Местоположение прилегающей территории (адресные ориентиры).
Кировская область, Оричевский район, пгт Оричи, ул. Комсомольская,
д. 20

**2. Кадастровый номер объекта, по отношению к которому
устанавливается прилегающая территория (при наличии)**

43:24:051007:30, общей площадью 34574 кв. м.

**3. Сведения о собственнике и (или) ином законном владельце здания,
строения, сооружения, земельного участка, а также уполномоченном
лице:**

Не имеется

4. Площадь прилегающей территории: 2885 (кв. м.)

**5. Наличие объектов (в том числе благоустройства), расположенных на
прилегающей территории с их описанием.**

Здание (Нежилое здание, Здание пристроя пекарни) кадастровый номер
43:24:051007:109;

Здание (Нежилое здание, здание весовой будки) кадастровый номер
43:24:051007:112;

Здание (Нежилое здание, здание конторы-лаборатории с котельной)
кадастровый номер 43:24:051007:113;

Здание (Нежилое здание, здание склада № 9) кадастровый номер
43:24:051007:114;

Здание (Нежилое здание, здание автогаража) кадастровый номер
43:24:051007:115;

Здание (Нежилое здание, здание холодного склада) кадастровый номер
43:24:051007:116;

Здание (Нежилое здание, здание зерносклада №1, зерносклада №2,
зерносклада №3, здание зерносушилки, здание погрузочно-разгрузочной
вышки, склад мешкотары) кадастровый номер 43:24:051007:117;

Здание (Нежилое помещение, помещение зерносклада № 12) кадастровый

номер 43:24:051007:119;

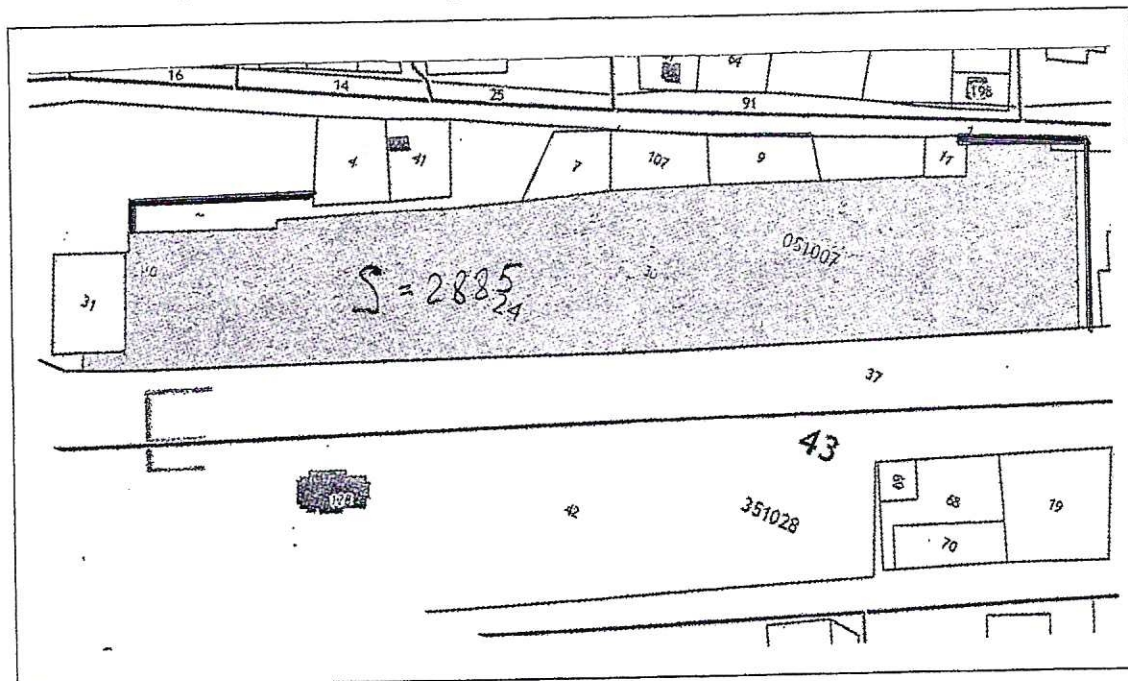
Здание (Нежилое помещение, помещение зерносклада № 4,5,6,7,8, Здание
семьочистительной башни) кадастровый номер 43:24:051007:33.

**6. Описание харак терных точек границ прилегающей территории
(ориентиры для определения границ прилегающей территории по
сторонам света и расстояния от объекта до границ прилегающей
территории), координаты характерных точек границ (при их наличии)**

Координаты: X - 58,405126

У - 49,059087

Графическая часть



Масштаб 1:500 (1:1000)

Условные обозначения:

	граница прилегающей территории (отображается зелёным цветом)
o 1	поворотная точка границ прилегающей территории (отображается зелёным цветом)
43:24:051007:30	кадастровый номер земельного участка (объекта недвижимости), по отношению к которому устанавливается прилегающая территория
43:24:051007	кадастровый квартал
	граница кадастрового квартала (отображается красным цветом)
	границы объектов, расположенных на прилегающей территории

ФОРМА СХЕМЫ ГРАНИЦ ПРИЛЕГАЮЩЕЙ ТЕРРИТОРИИ

Приложение № 3

УТВЕРЖДЕНА

постановлением администрации
Оричевского городского поселения
от 03.06.2020 № 209

(наименование документа
об утверждении, включая наименование органа
местного самоуправления, принявшего решение
об утверждении схемы)

Схема границ прилегающей территории № 49

1. Местоположение прилегающей территории (адресные ориентиры)
Кировская область, Оричевский район, пгт Оричи, ул. Комсомольская, д. 3.

2. Кадастровый номер объекта, по отношению к которому устанавливается прилегающая территория (при наличии)
43:24:051019:108, общей площадью 1209 кв. м.

3. Сведения о собственнике и (или) ином законном владельце здания, строения, сооружения, земельного участка, а также уполномоченном лице:

Муниципальное образование Оричевский муниципальный район Кировской области;

Муниципальное вечернее (сменное) общеобразовательное учреждение вечерняя (сменная) общеобразовательная школа пгт Оричи Кировской области

4. Площадь прилегающей территории: 669 (кв. м.)

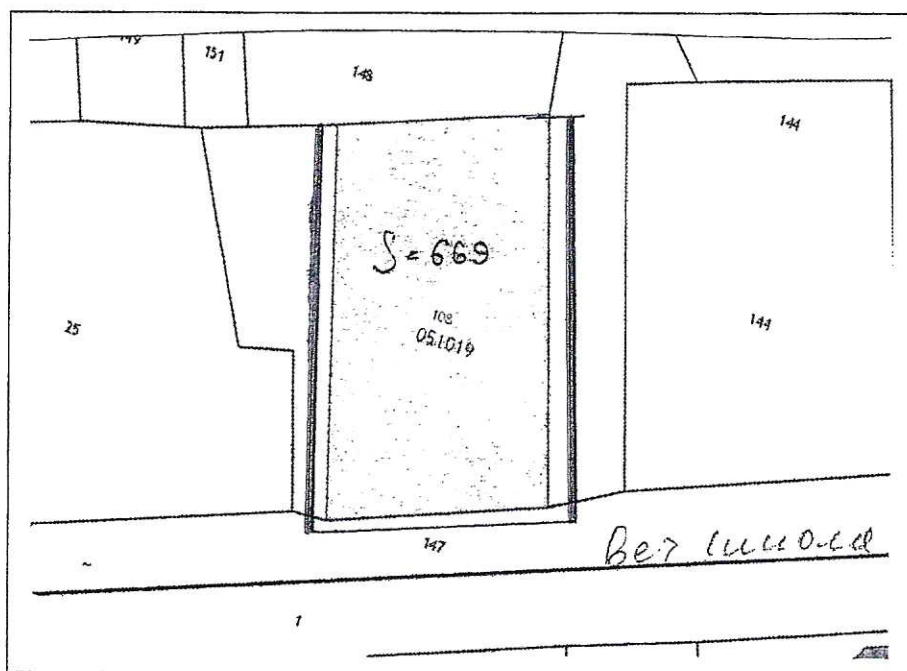
5. Наличие объектов (в том числе благоустройства), расположенных на прилегающей территории с их описанием.

Здание (Нежилое здание, Вечерняя школа) кадастровый номер 43:24:051019:169.

6. Описание характерных точек границ прилегающей территории (ориентиры для определения границ прилегающей территории по сторонам света и расстояния от объекта до границ прилегающей территории), координаты характерных точек границ (при их наличии)

Координаты: X - 58,407106
Y - 49,063643

Графическая часть



Масштаб 1:500 (1:1000)

Условные обозначения:

—————	граница прилегающей территории (отображается зелёным цветом)
° 1	поворотная точка границ прилегающей территории (отображается зелёным цветом)
43:24:051019:108	кадастровый номер земельного участка (объекта недвижимости), по отношению к которому устанавливается прилегающая территория
43:24:051019	кадастровый квартал
—————	граница кадастрового квартала (отображается красным цветом)
-----	границы объектов, расположенных на прилегающей территории

ФОРМА СХЕМЫ ГРАНИЦ ПРИЛЕГАЮЩЕЙ ТЕРРИТОРИИ

Приложение № 4

УТВЕРЖДЕНА

постановлением администрации
Оричевского городского поселения
от 03.06.2020 № 209

(наименование документа
об утверждении, включая наименование органа
местного самоуправления, принявшего решение
об утверждении схемы)

Схема границ прилегающей территории № 50

1. Местоположение прилегающей территории (адресные ориентиры)
Кировская область, Оричевский район, пгт Оричи, ул. Комсомольская, д. 43.

2. Кадастровый номер объекта, по отношению к которому устанавливается прилегающая территория (при наличии)
43:24:051008:93, общей площадью 4009 кв. м.

3. Сведения о собственнике и (или) ином законном владельце здания, строения, сооружения, земельного участка, а также уполномоченном лице:
Субъект Российской Федерации «Кировская область»

4. Площадь прилегающей территории: 2805 (кв. м.)

5. Наличие объектов (в том числе благоустройства), расположенных на прилегающей территории с их описанием.

Здание (Нежилое здание, Здание ветстанции) кадастровый номер 43:24:050106:335;

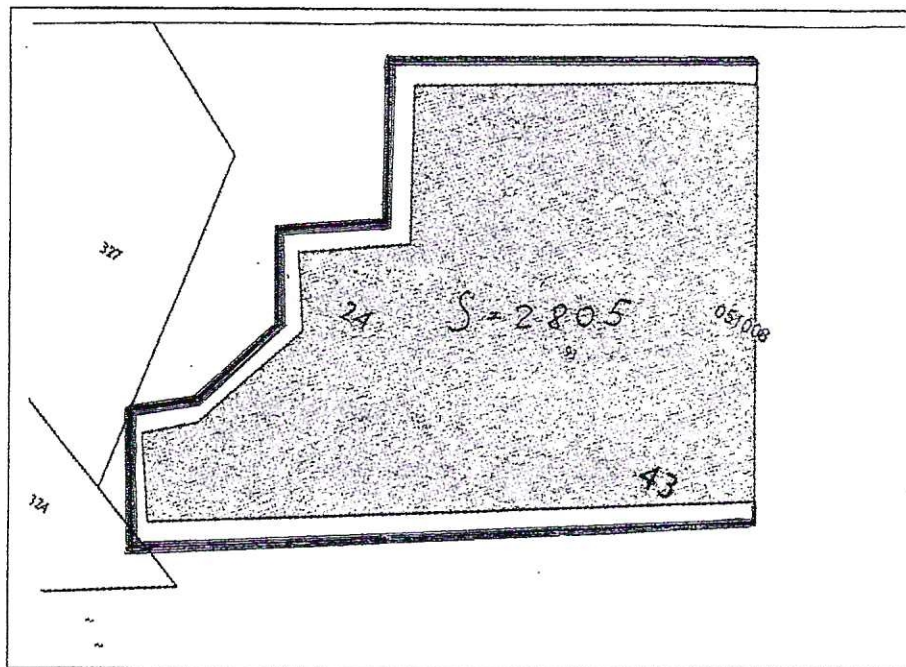
Здание (Нежилое здание, Гаражи) кадастровый номер 43:24:050106:257.

6. Описание харак терных точек границ прилегающей территории (ориентиры для определения границ прилегающей территории по сторонам света и расстояния от объекта до границ прилегающей территории), координаты характерных точек границ (при их наличии)

Координаты: X - 58,402552

У - 49,046836

Графическая часть



Масштаб 1:500 (1:1000)

Условные обозначения:

—————	граница прилегающей территории (отображается зелёным цветом)
○ 1	поворотная точка границ прилегающей территории (отображается зелёным цветом)
43:24:051008:93	кадастровый номер земельного участка (объекта недвижимости), по отношению к которому устанавливается прилегающая территория
43:24:051008	кадастровый квартал
—————	граница кадастрового квартала (отображается красным цветом)
-----	границы объектов, расположенных на прилегающей территории

ФОРМА СХЕМЫ ГРАНИЦ ПРИЛЕГАЮЩЕЙ ТЕРРИТОРИИ

Приложение № 5

УТВЕРЖДЕНА

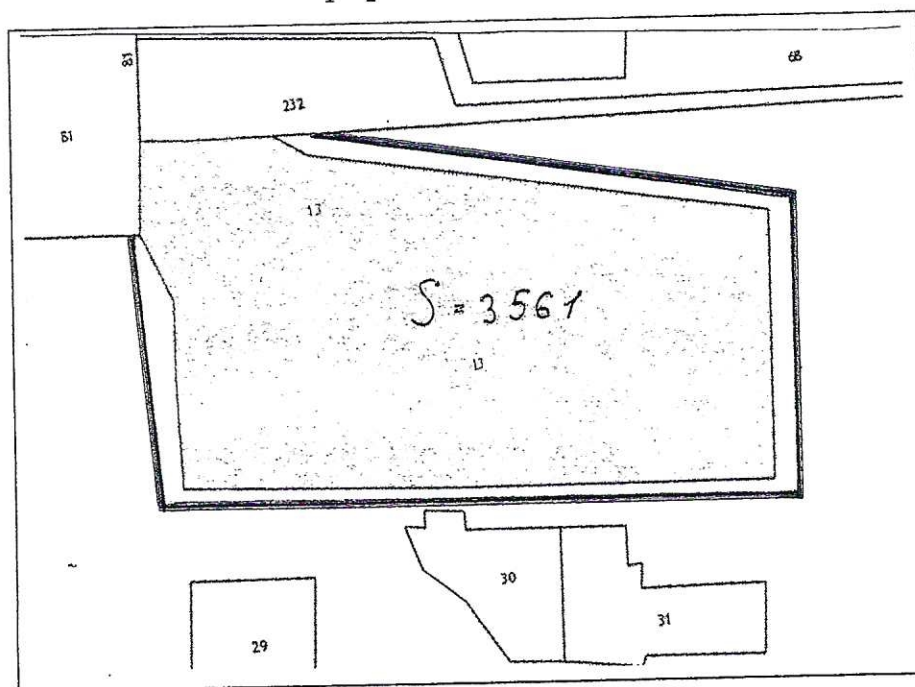
постановлением администрации
Оричевского городского поселения
от 03.06.2020 № 209

(наименование документа
об утверждении, включая наименование органа
местного самоуправления, принявшего решение
об утверждении схемы)

Схема границ прилегающей территории № 51

- 1. Местоположение прилегающей территории (адресные ориентиры)**
Кировская область, Оричевский район, пгт Оричи, ул. Степана Халтурина,
д. 12
- 2. Кадастровый номер объекта, по отношению к которому устанавливается прилегающая территория (при наличии)**
43:24:051021:13, общей площадью 11093 кв. м.
- 3. Сведения о собственнике и (или) ином законном владельце здания, строения, сооружения, земельного участка, а также уполномоченном лице:**
Муниципальное образование Оричевский муниципальный район Кировской области
- 4. Площадь прилегающей территории: 3561 (кв. м.)**
- 5. Наличие объектов (в том числе благоустройства), расположенных на прилегающей территории с их описанием.**
Здание (Жилой дом, домовладение) кадастровый номер 43:24:051021:186;
Здание (Нежилое здание, гараж) кадастровый номер 43:24:051021:193.
- 6. Описание характерных точек границ прилегающей территории (ориентиры для определения границ прилегающей территории по сторонам света и расстояния от объекта до границ прилегающей территории), координаты характерных точек границ (при их наличии)**
Координаты: X - 58,410244
Y - 49,065721

Графическая часть



Масштаб 1:500 (1:1000)

Условные обозначения:

	граница прилегающей территории (отображается зелёным цветом)
° 1	поворотная точка границ прилегающей территории (отображается зелёным цветом)
43:24:051021:13	кадастровый номер земельного участка (объекта недвижимости), по отношению к которому устанавливается прилегающая территория
43:24:051021	кадастровый квартал
	граница кадастрового квартала (отображается красным цветом)
	границы объектов, расположенных на прилегающей территории

ФОРМА СХЕМЫ ГРАНИЦ ПРИЛЕГАЮЩЕЙ ТЕРРИТОРИИ

Приложение № 6

УТВЕРЖДЕНА

постановлением администрации
Оричевского городского поселения
от 03.06.2020 № 209

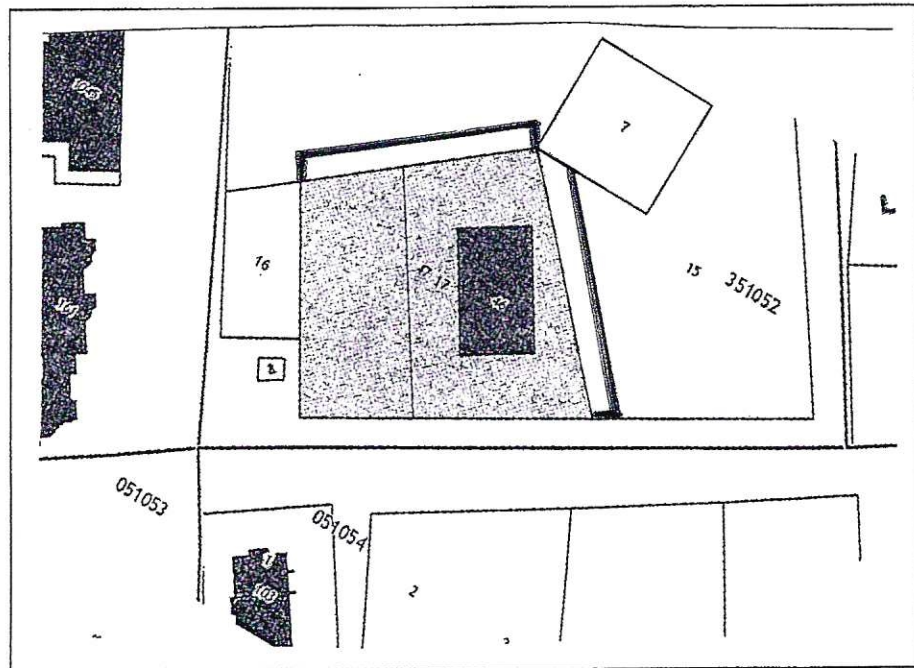
(наименование документа
об утверждении, включая наименование органа
местного самоуправления, принявшего решение
об утверждении схемы)

Схема границ прилегающей территории № 52

- 1. Местоположение прилегающей территории (адресные ориентиры)**
Кировская область, Оричевский район, пгт Оричи, ул. 8 Марта, д. 26А
- 2. Кадастровый номер объекта, по отношению к которому устанавливается прилегающая территория (при наличии)**
43:24:351052:17, общей площадью 4008 кв. м.
- 3. Сведения о собственнике и (или) ином законном владельце здания, строения, сооружения, земельного участка, а также уполномоченном лице:**
Шатунов Максим Анатольевич
- 4. Площадь прилегающей территории: 1875 (кв. м.)**
- 5. Наличие объектов (в том числе благоустройства), расположенных на прилегающей территории с их описанием.**
Здание (Нежилое здание, магазин) кадастровый номер 43:24:351052:46.
- 6. Описание харак терных точек границ прилегающей территории (ориентиры для определения границ прилегающей территории по сторонам света и расстояния от объекта до границ прилегающей территории), координаты характерных точек границ (при их наличии)**

Координаты: X - 58,396790
Y - 49,053100

Графическая часть



Масштаб 1:500 (1:1000)

Условные обозначения:

—————	граница прилегающей территории (отображается зелёным цветом)
° 1	поворотная точка границ прилегающей территории (отображается зелёным цветом)
43:24:351052:17	кадастровый номер земельного участка (объекта недвижимости), по отношению к которому устанавливается прилегающая территория
43:24:351052	кадастровый квартал
—————	граница кадастрового квартала (отображается красным цветом)
-----	границы объектов, расположенных на прилегающей территории

ФОРМА СХЕМЫ ГРАНИЦ ПРИЛЕГАЮЩЕЙ ТЕРРИТОРИИ

Приложение № 7

УТВЕРЖДЕНА

постановлением администрации
Оричевского городского поселения
от 03.06.2020 № 209

(наименование документа
об утверждении, включая наименование органа
местного самоуправления, принявшего решение
об утверждении схемы)

Схема границ прилегающей территории № 53

- 1. Местоположение прилегающей территории (адресные ориентиры)**
Кировская область, Оричевский район, пгт Оричи, ул. Комсомольская, д. 43В
- 2. Кадастровый номер объекта, по отношению к которому устанавливается прилегающая территория (при наличии)**
43:24:051008:357, общей площадью 3517 кв. м.
43:24:051008:358, общей площадью 4498 кв. м.
- 3. Сведения о собственнике и (или) ином законном владельце здания, строения, сооружения, земельного участка, а также уполномоченном лице:**
Сведений не имеется
- 4. Площадь прилегающей территории: 3150 (кв. м.)**
- 5. Наличие объектов (в том числе благоустройства), расположенных на прилегающей территории с их описанием.**
Здание (Нежилое здание, административное здание) кадастровый номер 43:24:051008:337;
Здание (Нежилое здание, здание сарая) кадастровый номер 43:24:051008:339;
Здание (Нежилое здание, здание гаража) кадастровый номер 43:24:051008:340;
Здание (Нежилое здание, здание сарая) кадастровый номер 43:24:051008:344.
- 6. Описание характерных точек границ прилегающей территории (ориентиры для определения границ прилегающей территории по сторонам света и расстояния от объекта до границ прилегающей**

территории), координаты характерных точек границ (при их наличии)

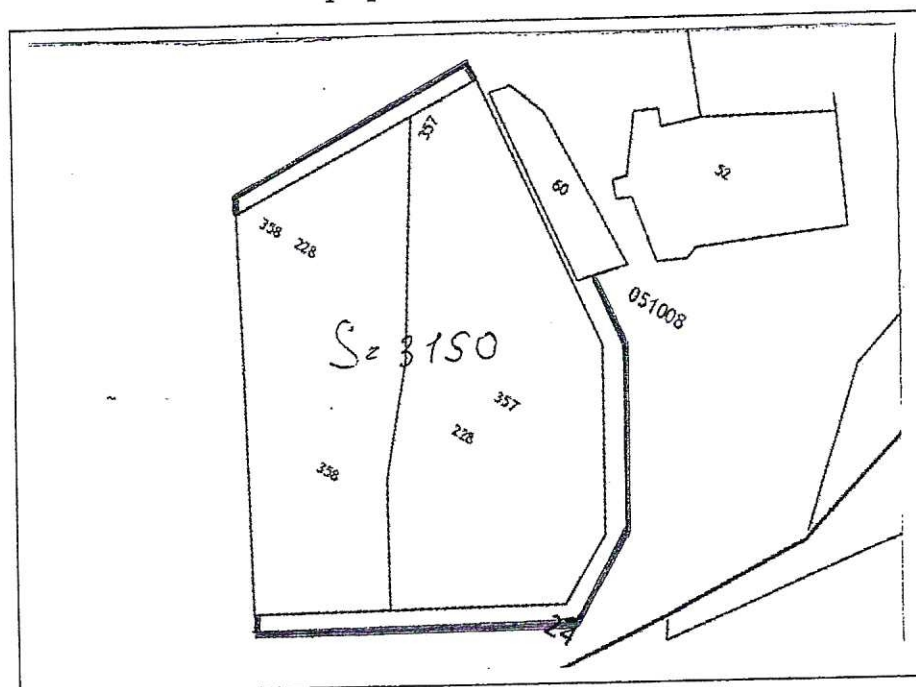
Координаты: X - 58,403593

У - 49,048833

Координаты: X - 58,403355

У - 49,048291

Графическая часть



Масштаб 1:500 (1:1000)

Условные обозначения:

—	граница прилегающей территории (отображается зелёным цветом)
o 1	поворотная точка границ прилегающей территории (отображается зелёным цветом)
43:24:051008:357 43:24:051008:358	кадастровый номер земельного участка (объекта недвижимости), по отношению к которому устанавливается прилегающая территория
43:24:051008	кадастровый квартал
—	граница кадастрового квартала (отображается красным цветом)
----	границы объектов, расположенных на прилегающей территории